

BOLETIM DIÁRIO COVID-19 NO AMAZONAS 8/7/2022
825

Municípios	Casos			Nº de óbitos	Incidência (casos/100.000)	Mortalidade (óbitos/100.000)	Letalidade
	Notificados	Confirmados (1)	% de participação por Município				
AMAZONAS	1.696.843	589.688	100%	14.182	5.887,40	141,59	2,41%
MANAUS	978.268	295.769	50,16%	9.709	5.606,98	184,06	3,28%
INTERIOR	718.575	293.919	49,84%	4.473	6.199,39	94,35	1,52%
01 Itacoatiara	53.973	16.386	2,78%	337	6.690,96	137,61	2,06%
02 Iranduba	32.230	13.179	2,23%	176	11.291,58	150,79	1,34%
03 Tefé	26.693	12.887	2,19%	204	8.910,01	141,04	1,58%
04 Manacapuru	27.406	12.326	2,09%	417	5.237,80	177,20	3,38%
05 Parintins	59.093	12.087	2,05%	360	4.376,81	130,36	2,98%
06 Coari	37.422	11.387	1,93%	243	5.537,05	118,16	2,13%
07 Humaitá	23.680	11.191	1,90%	157	8.407,33	117,95	1,40%
08 São Gabriel da Cachoeira	21.521	10.500	1,78%	112	9.535,66	101,71	1,07%
09 Lábrea	9.201	8.938	1,52%	84	8.028,14	75,45	0,94%
10 Presidente Figueiredo	21.549	7.855	1,33%	117	8.959,30	133,45	1,49%
11 Caruarí	24.070	7.555	1,28%	59	11.049,01	86,29	0,78%
12 Manicoré	17.751	7.401	1,26%	109	4.792,24	70,58	1,47%
13 Maués	19.966	7.312	1,24%	135	5.427,09	100,20	1,85%
14 Rio Preto da Eva	15.700	6.646	1,13%	86	8.246,83	106,71	1,29%
15 São Paulo de Olivença	16.650	6.441	1,09%	67	6.781,96	70,55	1,04%
16 Ipixuna	18.132	6.280	1,06%	21	8.752,81	29,27	0,33%
17 Careiro	12.301	6.019	1,02%	89	6.576,94	97,25	1,48%
18 Eirunepé	10.974	5.526	0,94%	34	6.482,64	39,89	0,62%
19 Barcelos	12.192	5.316	0,90%	60	7.998,42	90,28	1,13%
20 Jutai	8.196	5.174	0,88%	41	3.251,57	25,77	0,79%
21 Tabatinga	10.913	4.824	0,82%	128	13.942,43	369,95	2,65%
22 Boca do Acre	10.053	4.205	0,71%	32	5.071,70	38,60	0,76%
23 Autazes	10.309	4.045	0,69%	102	4.230,49	106,68	2,52%
24 Benjamin Constant	11.320	3.994	0,68%	88	3.844,89	84,71	2,20%
25 Atalaia do Norte	7.641	3.915	0,66%	11	8.132,12	22,85	0,28%
26 Itapiranga	7.471	3.855	0,65%	46	17.437,39	208,07	1,19%
27 Barreirinha	5.835	3.817	0,65%	69	4.929,46	89,11	1,81%
28 Urucurituba	7.016	3.776	0,64%	36	6.774,26	64,59	0,95%
29 Alvarães	6.997	3.707	0,63%	46	9.562,56	118,66	1,24%
30 Borba	9.416	3.610	0,61%	71	3.629,15	71,38	1,97%
31 Envira	8.844	3.426	0,58%	13	7.297,72	27,69	0,38%
32 Pauini	10.332	3.385	0,57%	23	6.991,91	47,51	0,68%
33 Novo Airão	8.428	3.326	0,56%	36	7.074,51	76,57	1,08%
34 Nova Olinda do Norte	7.235	3.271	0,55%	71	3.621,16	78,60	2,17%
35 Uruará	6.571	3.221	0,55%	55	8.198,99	140,00	1,71%
36 Santa Isabel do Rio Negro	5.196	3.157	0,54%	56	5.192,98	92,11	1,77%
37 Novo Aripuanã	6.697	3.000	0,51%	31	4.840,82	50,02	1,03%
38 Codajás	6.341	2.979	0,51%	27	4.304,53	39,01	0,91%
39 Beruri	5.287	2.899	0,49%	35	6.582,45	79,47	1,21%
40 Maraã	6.040	2.891	0,49%	23	6.078,95	48,36	0,80%
41 Anori	7.000	2.670	0,45%	33	5.258,58	64,99	1,24%
42 Amaturá	5.027	2.624	0,44%	19	9.412,21	68,15	0,72%
43 Manaquiri	6.384	2.798	0,47%	55	3.606,27	70,89	1,97%
44 Anamá	7.153	2.477	0,42%	11	7.528,76	33,43	0,44%
45 Uarini	3.164	2.466	0,42%	26	7.536,29	79,46	1,05%
46 Tapauá	5.261	2.300	0,39%	25	4.405,72	47,89	1,09%
47 Santo Antônio do Itá	3.782	2.299	0,39%	48	4.493,04	93,81	2,09%
48 Nhamundá	4.400	2.207	0,37%	40	5.323,16	96,48	1,81%
49 Apuí	5.733	2.168	0,37%	36	6.398,74	106,25	1,66%
50 São Sebastião do Uatumã	2.792	2.125	0,36%	19	4.001,78	35,78	0,89%
51 Tonantins	4.599	2.131	0,36%	42	2.917,43	57,50	1,97%
52 Careiro da Várzea	5.617	2.080	0,35%	28	5.507,00	74,13	1,35%
53 Guajará	4.457	1.992	0,34%	31	4.942,29	76,91	1,56%
54 Canutama	3.294	1.970	0,33%	11	8.888,59	49,63	0,56%
55 Silves	4.644	1.973	0,33%	22	4.353,05	48,54	1,12%
56 Fonte Boa	3.861	1.861	0,32%	45	4.373,16	105,75	2,42%
57 Boa Vista do Ramos	3.283	1.681	0,29%	14	3.621,52	30,16	0,83%
58 Japurá	1.940	1.215	0,21%	12	18.248,95	180,24	0,99%
59 Itamarati	3.611	1.088	0,18%	9	5.734,39	47,44	0,83%
60 Juruá	2.961	1.079	0,18%	17	3.034,82	47,81	1,58%
61 Caapiranga	2.970	1.006	0,17%	23	3.182,29	72,76	2,29%

NOVOS CASOS CONFIRMADOS
749

NOVOS CASOS RECUPERADOS (2)
438

ÓBITOS CONFIRMADOS EM 07/07/2022
0

LETALIDADE
2,41%

CASOS NOVOS CONFIRMADOS									
RT-PCR		T. RAPIDO (anticorpos)		T. RAPIDO (antígeno)		Clín. Epidemiológico		TOTAL	
CAPITAL	INTERIOR	CAPITAL	INTERIOR	CAPITAL	INTERIOR	CAPITAL	INTERIOR	CAPITAL	INTERIOR
51	0	0	0	396	302	0	0	749	

ÓBITOS CONFIRMADOS					
Óbitos confirmados após a data da ocorrência por critério Clínico; Imagem; Clínico Epidemiológico ou Laboratorial		Ocorridos em 07/07/2022		Reclassificados pela SEMSA/Manaus, referente aos meses Abril e Maio/2020	
Capital	Interior	Capital	Interior	(3)	
2	0	0	0	345	
TOTAL				14.182	

NÚMERO DE SEPULTAMENTOS EM MANAUS EM 07/07/2022	
Número TOTAL de sepultamentos por dia COVID-19	0

 FONTE: (SEMULSP) <https://www.manaus.am.gov.br/noticia/quinta-feira-07-7/>

Boletim Epidemiológico - SESAI/MS						
Doença por Coronavírus (COVID-19) em populações indígenas aldeadas						
DSEI	Suspeitos	Confirmados	Descartados	Infectados (atual)	Cura Clínica	Óbitos
Alto Rio Negro	0	2.461	1.268	22	2.411	26
Alto Rio Solimões	0	2.548	1.512	0	2.485	54
Manaus	0	1.528	3.449	0	1.491	27
Médio Rio Purus	5	662	333	0	655	7
Médio Rio Solimões	0	917	1.443	0	902	13
Parintins	0	712	1.633	0	692	19
Vale do Javari	0	1.124	823	0	1.119	3
TOTAL	5	9.952	10.461	22	9.755	149

Fonte: Fichas de notificação e resultados laboratoriais, atualizado em 30/06/2022.

CASO SUSPEITO: caso que apresente sinais/sintomas respiratórios.

CASO CONFIRMADO: caso com resultado positivo em RT-PCR em tempo real, pelo protocolo Charité, Pesquisa de Antígeno, Critério Clínico, Critério Clínico por Imagem e/ou Critério Clínico Epidemiológico.

INFECTADO ATUAL: Caso confirmado para COVID-19, com infecção ativa, que está em isolamento domiciliar

CASO DESCARTADO: Caso que se enquadre na definição de suspeito E apresente resultado laboratorial negativo para SARS-CoV2 OU confirmação laboratorial para outro agente etiológico.

CASO CURADO: Casos em isolamento domiciliar: casos confirmados que passaram do domiciliar, a contar da data de início dos sintomas E que estão assintomáticos. Casos em internação hospitalar: diante da avaliação médica.suspeito elaborada pelo MS.* Após a qualificação das informações com os respectivos DSEI alguns casos suspeitos que não se enquadram na definição de casos foram excluídos.

FONTE: Casos confirmados: Secretarias Municipais de Saúde / Óbitos: Serviços de Saúde de Ocorrência do Óbito

LEGENDA: Os 16 Municípios que estão em destaque na cor vermelha, são os que não disponibilizaram informações para atualização do Boletim.

MANAUS

PACIENTES INTERNADOS POR SRAG EM MANAUS EM 8/7/2022							
REDE	CONFIRMADOS POR COVID-19						
	UTI COVID-19			LEITO CLÍNICO COVID-19			SALA VERMELHA
	TOTAL	COVID-19(4) Primária	COVID-19(4) Secundária	TOTAL	COVID-19 Primária	COVID-19 Secundária	
REDE PÚBLICA	11	3	8	58	31	27	0
Adulto (total)	8	1	7	44	18	26	0
Geral	7	1	6	22	17	5	0
Gestante	1	0	1	21	0	21	0
Oncológico	0	0	0	1	1	0	0
Cardíaco	0	0	0	0	0	0	0
Forças Armadas	0	0	0	0	0	0	0
Infantil	3	2	1	14	13	1	0
REDE PRIVADA	5	0	5	4	0	4	0
SUBTOTAL CONFIRMADOS	16	3	13	62	31	31	0
TOTAL CONFIRMADOS	78						

REDE	SUSPEITOS						
	UTI COVID-19			LEITO CLÍNICO COVID-19			SALA VERMELHA
	TOTAL	COVID-19 Primária	COVID-19 Secundária	TOTAL	COVID-19 Primária	COVID-19 Secundária	
REDE PÚBLICA	0	0	0	0	0	0	0
Adulto (total)	0	0	0	0	0	0	0
Geral	0	0	0	0	0	0	0
Gestante	0	0	0	0	0	0	0
Oncológico	0	0	0	0	0	0	0
Cardíaco	0	0	0	0	0	0	0
Forças Armadas	0	0	0	0	0	0	0
Infantil	0	0	0	0	0	0	0
REDE PRIVADA	0	0	0	3	3	0	0
SUBTOTAL SUSPEITOS	0	0	0	3	3	0	0
TOTAL SUSPEITOS	3						
TOTAL GERAL	81						

FONTE: Secretaria Estado de Saúde do AMAZONAS - SES/AM.

INTERIOR

PACIENTES INTERNADOS POR SRAG EM INTERIOR DO AMAZONAS EM 8/7/2022			
REDE	INTERNADOS POR COVID-19		
	UCI COVID-19	LEITO CLÍNICO COVID-19	
REDE PÚBLICA	0	20	
TOTAL GERAL	20		

FONTE: Secretaria Estado de Saúde do AMAZONAS - SES/AM.

PACIENTES AGUARDANDO TRANSFERÊNCIA PARA REDE HOSPITALAR COVID					
Nº Paciente	Público		Privado		
	LEITO CLÍNICO	UTI	LEITO CLÍNICO	UTI	UTI
Manaus	3	3	0	0	0
Interior	0	0	0	0	0
TOTAL	3	3	0	0	0

FONTE: Secretaria Estado de Saúde do AMAZONAS - SES/AM.

Covid-19 Causa Primária: Interações que ocorreram em função da covid-19.
Covid-19 Causa Secundária: Interação ocorreu por outras patologias e a covid-19 foi diagnosticada através de protocolo de triagem.
Tempo de isolamento: Para pacientes em UTI por COVID-19 primária - 20 dias. Tempo de isolamento de pacientes com COVID-19 primária em Leito clínico - 10 dias. Para pacientes com SRAG COVID-19 que apresenta melhora clínica e é transferido da UTI para leito clínico, permanecerá em isolamento até completar os 20 dias. Para mais detalhes, consultar Nota Técnica em: https://www.fvs.am.gov.br/media/publicacao/NOTA_TECNICA_CONJUNTA_N%C2%BA_03_SES-AM_-_FVS-RCP_-_pdf
 Média de permanência de pacientes em UTI por COVID-19 primária é de 10 dias. Já os pacientes com COVID-19 primária em leito clínico permanecem internados em média 4 dias

CAPACIDADE INSTALADA DA REDE ASSISTENCIAL DE SAÚDE EM MANAUS									
UNIDADE	UTI GERAL			LEITOS CLÍNICOS GERAL			SALA VERMELHA GERAL		
	OCUPADOS	LIVRES	TOTAL	OCUPADOS	LIVRES	TOTAL	OCUPADOS	LIVRES	TOTAL
REDE PÚBLICA	313	93	406	1.953	400	2.353	179	22	201
Adulto (total)	262	69	331	1.723	289	2.012	174	6	180
Geral	210	44	254	1.085	183	1.268	172	4	176
Gestante	21	13	34	534	91	625	2	0	2
Oncológico	10	0	10	59	0	59	0	0	0
Cardíaco	21	12	33	45	15	60	0	2	2
Forças Armadas	4	2	6	23	15	38	0	11	11
Infantil	47	22	69	207	96	303	5	5	10
REDE PRIVADA	120	40	160	438	156	594	0	10	10
TOTAL	433	133	566	2.391	556	2.947	179	32	211

UNIDADE	UTI COVID			LEITOS CLÍNICOS COVID			SALA VERMELHA COVID		
	OCUPADOS	LIVRES	TOTAL	OCUPADOS	LIVRES	TOTAL	OCUPADOS	LIVRES	TOTAL
REDE PÚBLICA	11	16	27	58	50	108	0	15	15
Adulto (total)	8	16	24	44	45	89	0	11	11
Geral	7	16	23	22	37	59	0	2	2
Gestante	1	0	1	21	5	26	0	5	5
Oncológico	0	0	0	1	3	4	0	4	4
Cardíaco	0	0	0	0	0	0	0	0	0
Forças Armadas	0	0	0	0	2	2	0	3	3
Infantil	3	0	3	14	3	17	0	1	1
REDE PRIVADA	5	24	29	7	35	42	0	4	4
TOTAL	16	40	56	65	85	150	0	19	19

Unidades que não enviaram informações na data de hoje: Hospital Samel Boulevard; Hospital Pronto Socorro da Criança Zona Sul; Hospital Universitário Getúlio Vargas; UPA 24h Campos Sales; Hospital Santa Júlia; Hospital Geral Dr. Geraldo da Rocha; SPA e Policlínica Danilo Corrêa; Hospital Beneficente Portuguesa.

CAPACIDADE INSTALADA DA REDE ASSISTENCIAL DE SAÚDE NO INTERIOR DO AMAZONAS						
UNIDADE	UCI GERAL			LEITOS CLÍNICOS GERAL		
	OCUPADOS	LIVRES	TOTAL	OCUPADOS	LIVRES	TOTAL
REDE PÚBLICA	6	39	45	289	1.451	1.740
UNIDADE	UCI COVID			LEITOS CLÍNICOS COVID		
	OCUPADOS	LIVRES	TOTAL	OCUPADOS	LIVRES	TOTAL
REDE PÚBLICA	0	158	158	20	842	862

UNIDADE	TAXA DE OCUPAÇÃO NO INTERIOR DO AMAZONAS			
	UCI		LEITOS CLÍNICOS	
	GERAL	COVID-19	GERAL	COVID-19
REDE PÚBLICA	13,33%	0,00%	16,61%	2,32%

FONTE: Secretaria Estado de Saúde do AMAZONAS - SES/AM.

SITUAÇÃO VACINAL DOS PACIENTES INTERNADOS POR COVID-19 NO AMAZONAS					
CAPITAL	TOTAL	UTI		LEITOS CLÍNICOS	
		%		%	
	16	100%		62	100%
	3	18,75%		32	51,61%
	5	31,25%		20	32,26%
	8	50,00%		10	16,13%
INTERIOR	UCI		LEITOS CLÍNICOS		
	TOTAL	%	TOTAL	%	
	0	0%	20	100%	
	0	0,00%	1	5,00%	
	0	0,00%	14	70,00%	
	0	0,00%	5	25,00%	

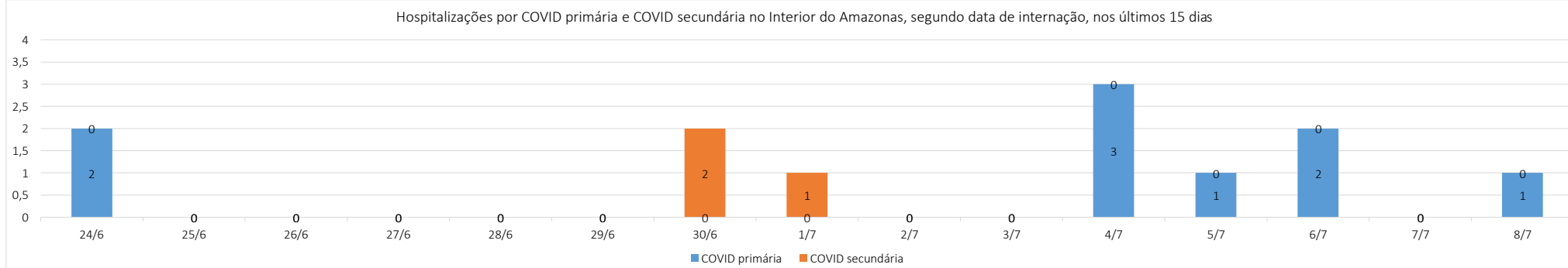
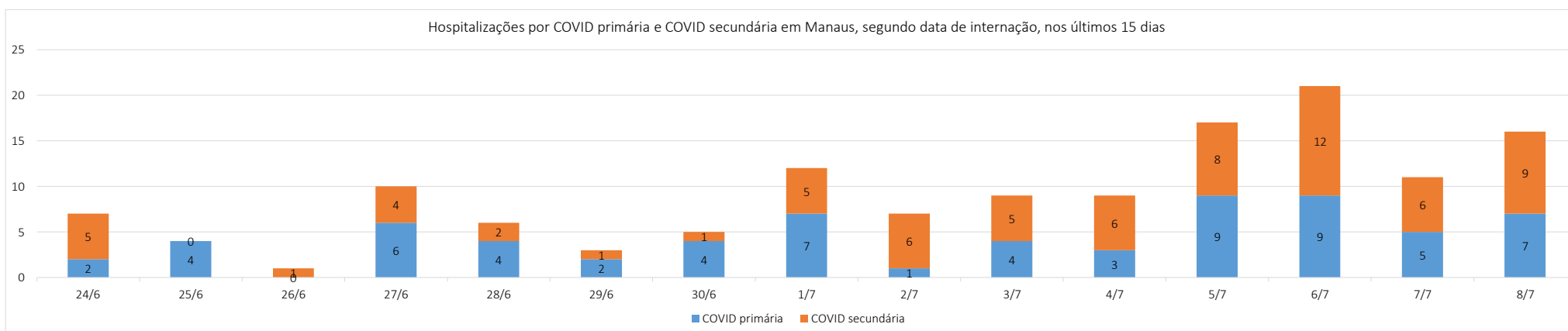
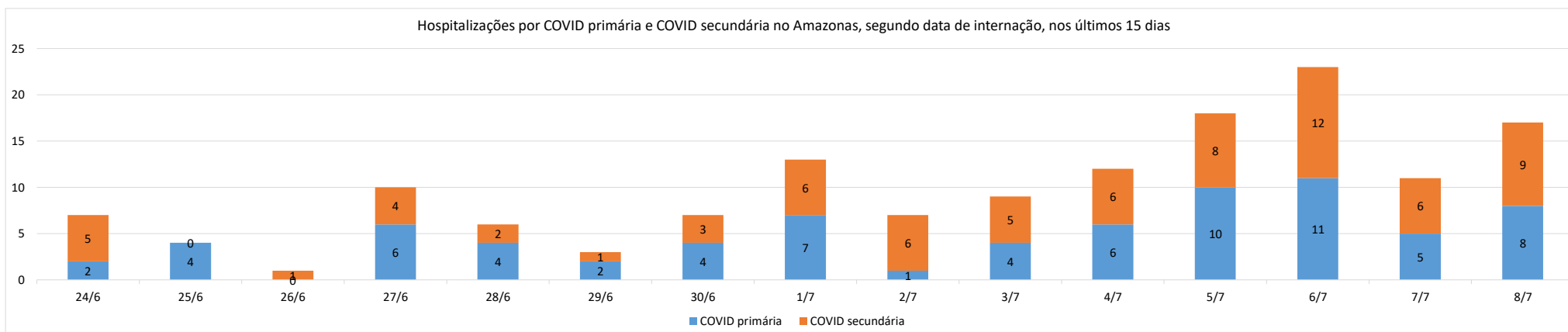
Esquema Vacinal Completo: Doses de vacina em dia, sem atraso (Dose única, Dose única com reforço, Duas doses sem reforço atrasado e Três doses).

Esquema Vacinal Incompleto: Doses de Vacina Incompleta

FONTE: Fundação de Vigilância em Saúde do Amazonas Dra. Rosemary Costa Pinto - FVS-RCP.

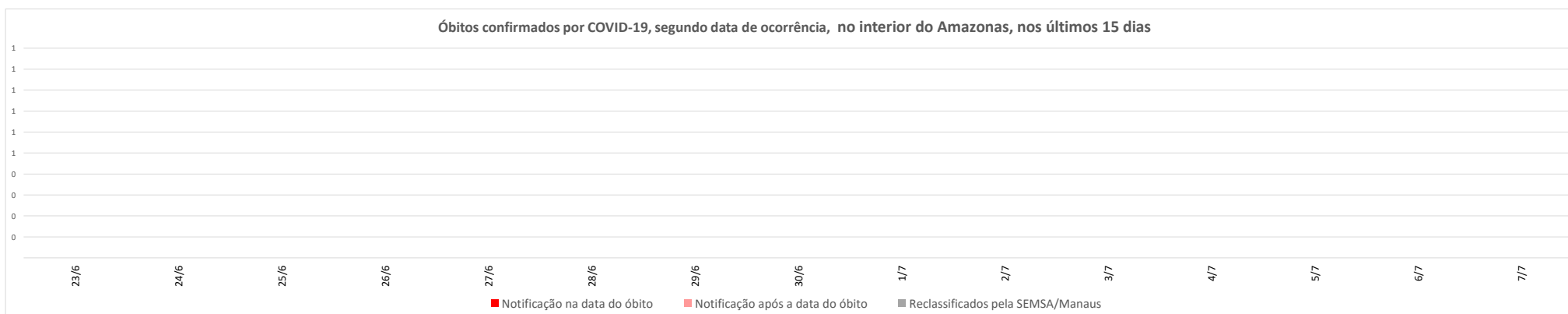
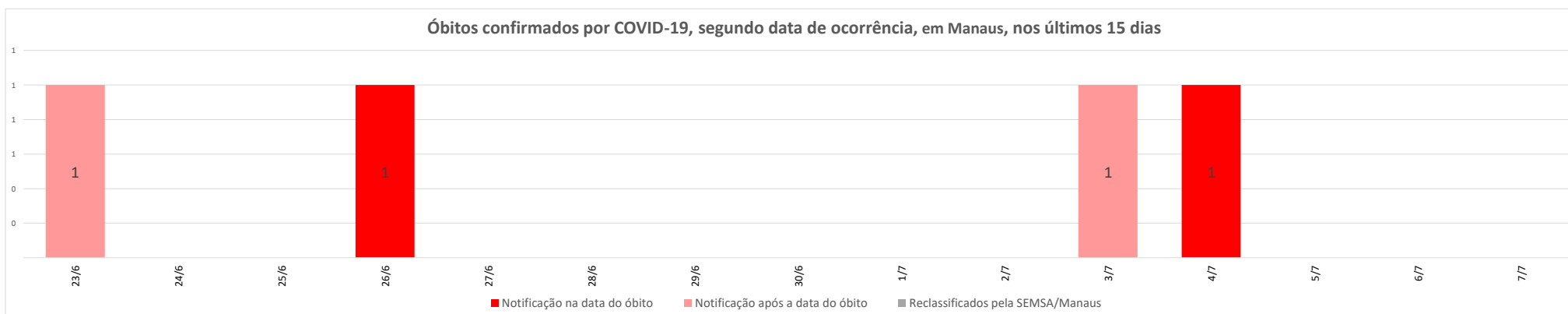
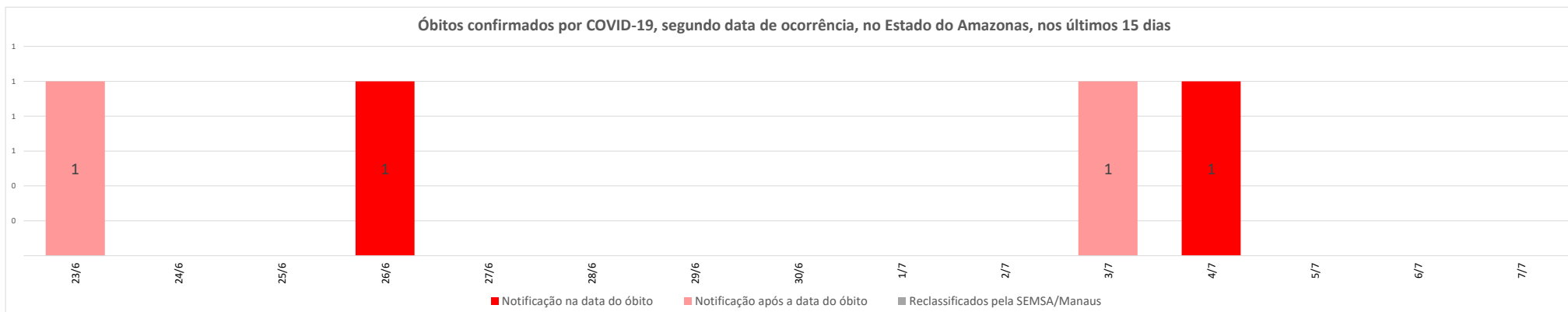
BOLETIM DIÁRIO COVID-19 NO AMAZONAS 8/7/2022

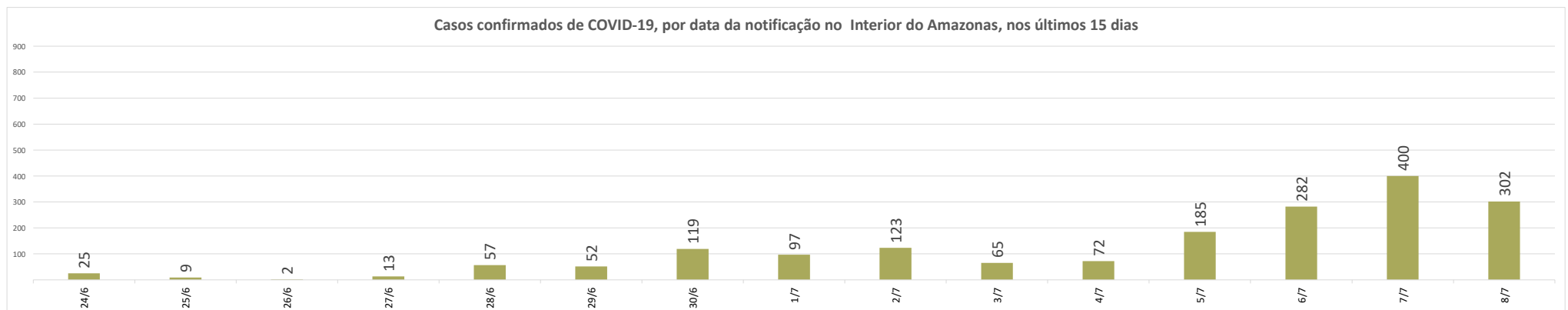
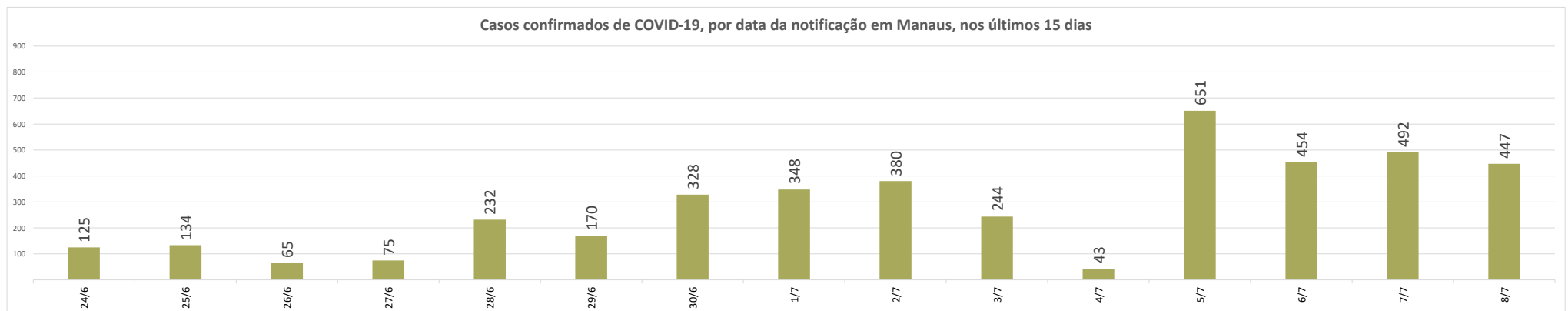
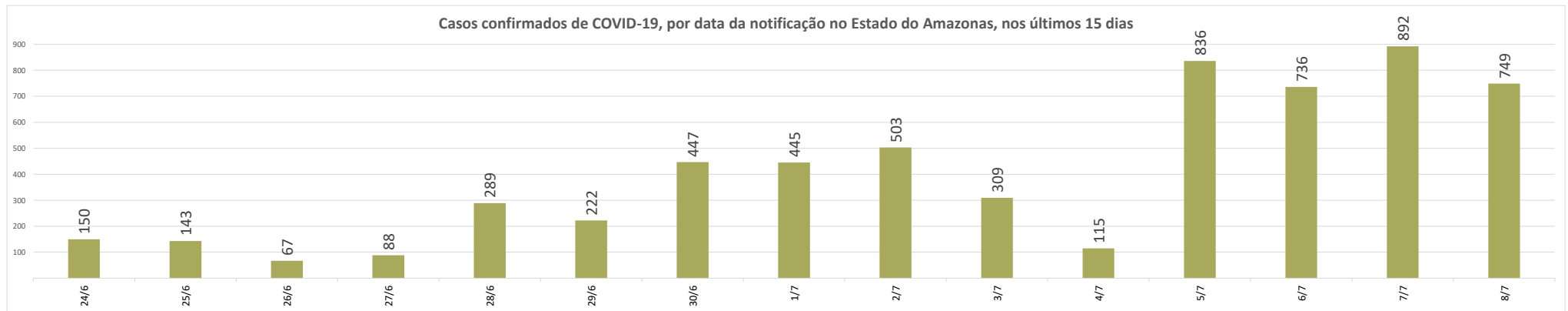
825

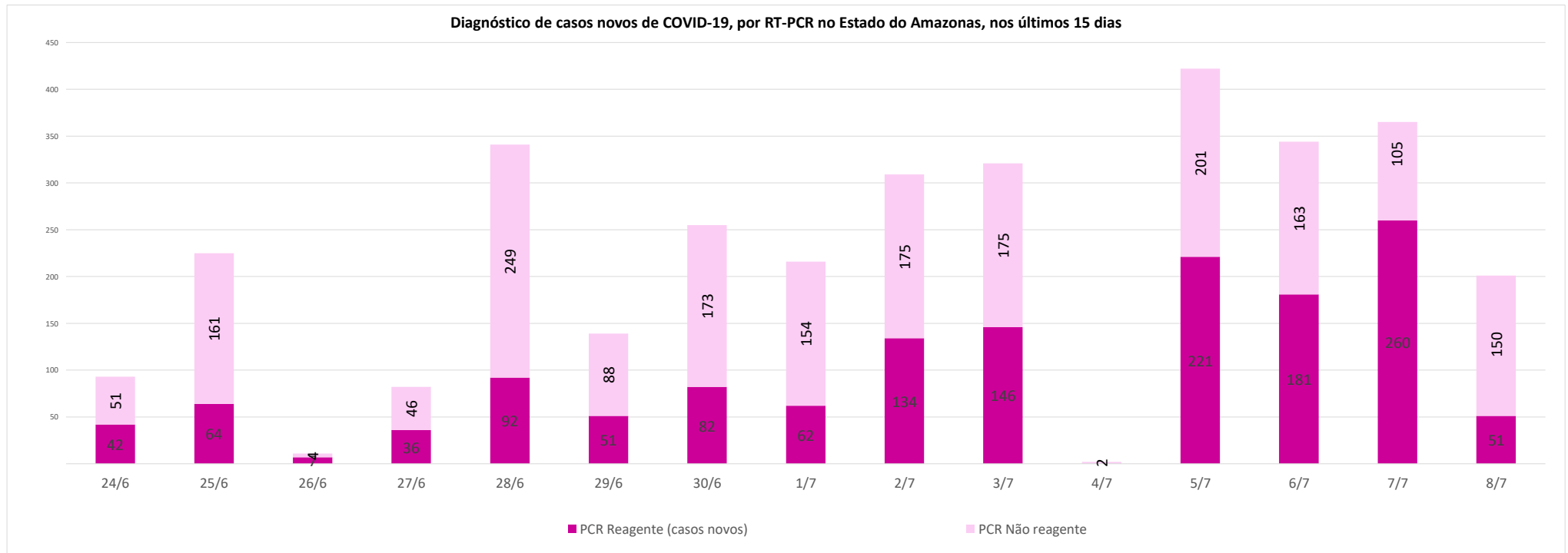


Para acessar a série histórica completa acesse: https://www.fvs.am.gov.br/indicadorSalaSituacao_view/60/2

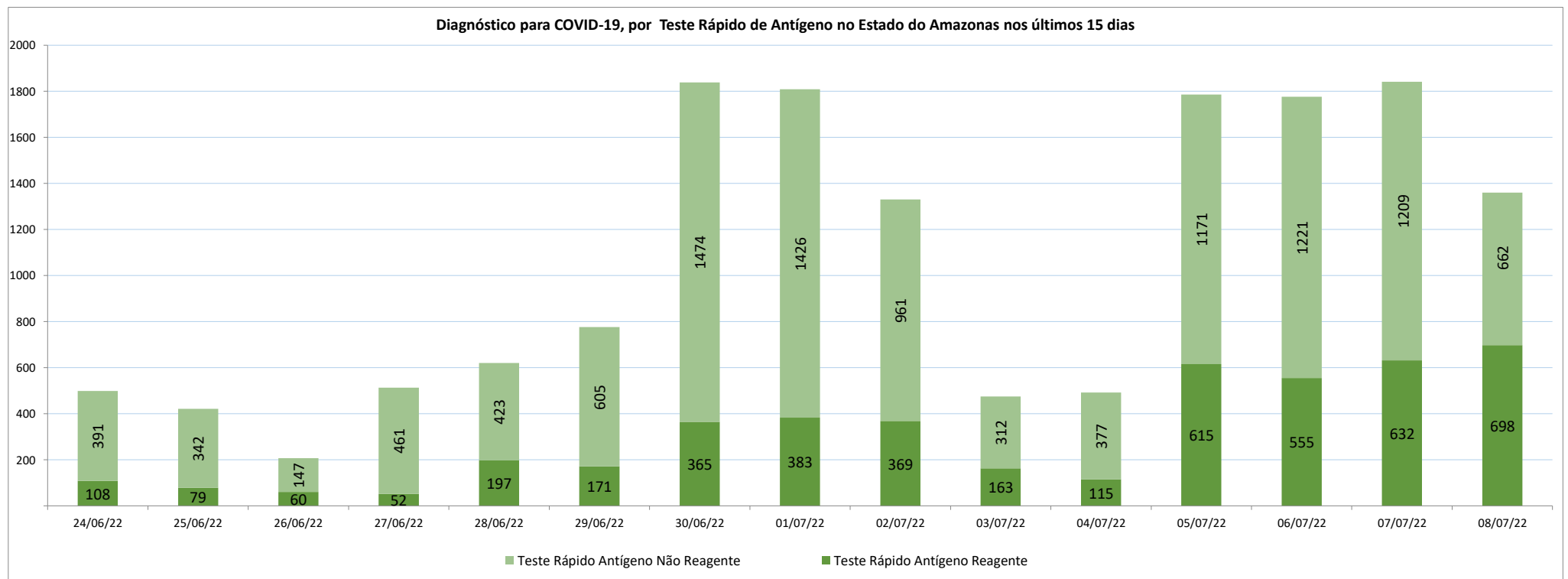
(5)







Para acessar a série histórica completa acesse: https://www.fvs.am.gov.br/indicadorSalaSituacao_view/62/2



Para acessar a série histórica completa acesse: https://www.fvs.am.gov.br/indicadorSalaSituacao_view/62/2

NOTA:

- (1) – Caso confirmado: Caso de síndrome gripal ou síndrome respiratória aguda grave associado à anosmia (disfunção olfativa) ou ageusia (disfunção gustatória) aguda sem outra causa progressiva, que se enquadre nos critérios clínico, clínico-epidemiológico, clínico-imagem ou laboratorial.
- (2) – Casos recuperados: Pacientes que tiveram confirmação diagnóstica e saíram do período de isolamento domiciliar ou internação hospitalar. Excluem-se deste cálculo pessoas em isolamento domiciliar, internados e óbitos. Do total de 589688 casos confirmados, 571269 são recuperados e 4237 casos em acompanhamento.
- (3) – Óbitos Reclassificados: Óbitos por SRAG não especificados que estavam em investigação e foram encerrados na data de publicações do Boletim com confirmação para o COVID-19, conforme os novos critérios do Ministério da Saúde. Dos 654 óbitos ocorridos nos meses de Abril e Maio em investigação pela SEMSA Manaus, 345 foram reclassificados até a data de hoje.
- (4) - **Covid-19 Causa Primária:** Internações que ocorreram em função da covid-19.
Covid-19 Causa Secundária: Internação ocorreu por outras patologias e a covid-19 foi diagnosticada através de protocolo de triagem.
- (5) - De 17 novas internações, 9 pacientes foram internados por outras patologias sendo diagnosticados com covid-19 pelo protocolo de triagem.
- (6) – Reforçando o compromisso com a transparência dos dados da COVID-19 no Estado do Amazonas, realizamos alterações no gráfico de óbitos com a finalidade de dar mais clareza aos dados divulgados pela FVS.
O gráfico óbitos por Covid-19 mostra todos os óbitos por COVID-19 na data da ocorrência, classificando-os em: (i) vermelho: óbitos que ocorreram nas últimas 24h que já apresentavam confirmação para COVID-19; (ii) rosa: óbitos que estavam em investigação e que tiveram sua confirmação para COVID-19 após 24 h da ocorrência do óbito; (iii) roxo: óbitos que estavam com diagnóstico para SRAG não especificado e que tiveram sua confirmação para COVID-19 após reclassificados pela SEMSA Manaus.
A evolução temporal dos óbitos por data de ocorrência, encontra-se disponível também no painel de monitoramento de séries temporais no endereço eletrônico http://www.fvs.am.gov.br/indicadorSalaSituacao_view/69/2, bem como a base de dados individualizada de SRAG atualizada semanalmente.
- (7) - Todos os dados divulgados neste boletim, referentes ao município de Manaus, são publicados no site <https://covid19.manaus.am.gov.br/>
- (8) – As secretarias municipais de saúde não funcionam aos finais de semana, portanto, os dados emitidos no boletim diário nos finais de semana são parciais e sujeito a alterações, que serão atualizadas no primeiro dia útil seguinte.
- (9) - O cabeçalho do boletim diário será colorido de acordo com a fase atual do Risco Epidemiológico da COVID-19 no estado do Amazonas. O Estado está em risco Baixo (fase Amarela).

Monitoramento de COVID-19 em indígenas no Amazonas

http://www.fvs.am.gov.br/indicadorSalaSituacao_view/63/2

Monitoramento do perfil epidemiológico da COVID-19 no Estado do Amazonas

http://www.fvs.am.gov.br/indicadorSalaSituacao_view/60/2

Monitoramento da realização de exames para identificação do Coronavírus

http://www.fvs.am.gov.br/indicadorSalaSituacao_view/62/2

Fonte:

As fontes de dados consultadas foram o Sistema de Informação da Vigilância Epidemiológica da Gripe (SIVEP-Gripe); Gerenciador de Ambiente Laboratorial (GAL); dados do e-SUS notifica; Formulário de Notificação Diária dos Municípios (Google Forms); RedCap Ministério da Saúde; RedCap da Fundação de Vigilância em Saúde do Amazonas; Secretaria Municipal de Limpeza Urbana (SEMULSP); Sistema de Informação sobre Mortalidade (SIM); Centro de Informações Estratégicas em Vigilância em Saúde do Amazonas (CIEVS/FVS-AM); Coordenação Estadual de Controle de Infecção em Serviços de Saúde (CECISS); Secretaria Especial de Saúde Indígena (SESAI/MS); Complexo Regulador /SISTER.

NOTA: ESTE BOLETIM É FECHADO DIARIAMENTE AS 10:00 AS INFORMAÇÕES PODEM DIVERGIR DAS INFORMAÇÕES DIVULGADAS POSTERIORMENTE PELOS MUNICÍPIOS

DADOS PRELIMINARES SUJEITOS A REVISÃO.

Av. Torquato Tapajós, 4010 - Colônia Santo Antônio
Fone: (92) 3182 - 8550 / 3182 - 8551
Manaus-AM-CEP 69093-018 / CNPJ: 07.141.411/0001-46
Site: www.fvs.am.gov.br
E-mail: dipre@fvs.am.gov.br

Fundação de
Vigilância em
Saúde do Amazonas
Dra. Rosimary Costa Pinto